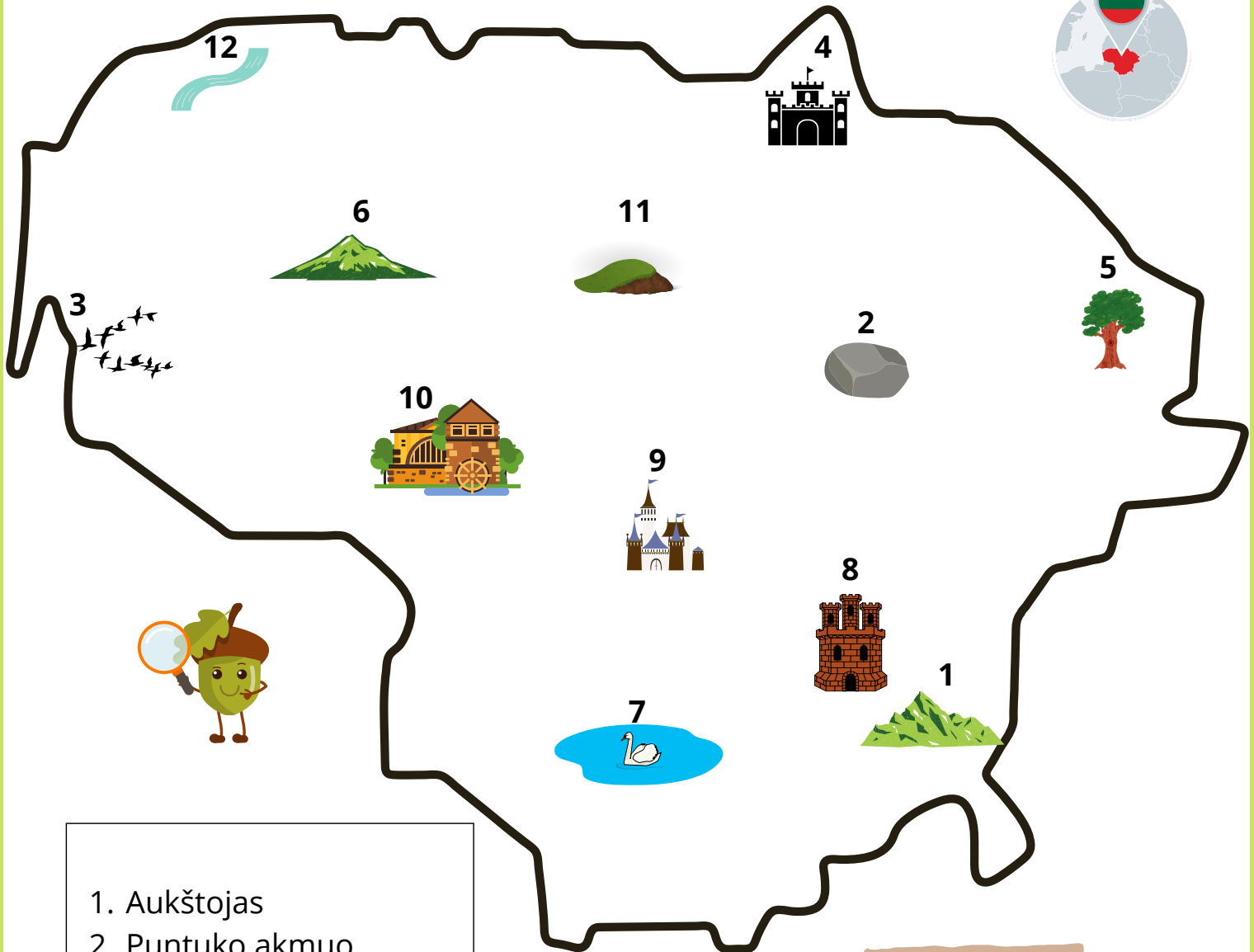


8.1 Keliauju po Lietuvą



1. Perskaitykite objektų, kurie pavaizduoti žemėlapyje, aprašymus. Pasibraukite ir išsiaiškinkite nežinomus žodžius.



Žodynas

1. Aukštojas
2. Puntuko akmuo
3. Ventės ragas
4. Biržų pilis
5. Stelmužės ąžuolas
6. Šatrijos kalnas
7. Žuvinto ežeras
8. Gedimino pilis
9. Kauno pilis
10. Bijotų vandens malūnas
11. Raginėnų piliakalnis
12. Truikinų šaltinis

Blank lined area for writing the dictionary entries.

8.1 Keliauju po Lietuvą

Aukštojas

Aukštojas – kalva, esanti Medininkų aukštumos moreniniame masyve, Juozapinės draustinyje. Aukštojas yra aukščiausias Lietuvos taškas. Jo aukštis virš jūros lygio yra 293,84 m.



Aukštojas



Puntuko akmuo

Puntuko akmuo

Puntuko akmuo – antrasis pagal dydį riedulys Lietuvoje. Jis stūkso 6 km į pietus nuo Anykščių, Anykščių šilelio kraštovaizdžio draustinyje. Akmenyje iškalti lakūnų Stepono Dariaus ir Stasio Girėno bareljefai bei jų testamento lietuvių tautai žodžiai.

Ventės ragas

Ventės ragas – ideali geografinė vieta paukščiams gaudyti ir žieduoti. Rytine Baltijos jūros pakrante driekiasi vienas didžiausių paukščių migracijos kelių. Kiekvienais metais pavasarį ir rudenį milijonai paukščių praskrenda virš mūsų šalies, keliaudami į gimtuosius kraštus ar traukdami iš jų su jaunikliais. Rugsėjo ir spalio mėnesiais neretai būna dienų, kai Lietuvos pajūriu ties Klaipėda per dieną praskrenda daugiau kaip 3 mln. paukščių.



Ventės ornitologijos stotis



Biržų pilis

Biržų pilis

Biržų pilis – viena jauniausių, įspūdingiausių ir vienintelė išlikusi bastioninė pilis Lietuvoje. Kunigaikštis Kristupas Radvila Lietuvos šiaurinio pasienio apsaugai Biržuose pastatė modernią, didžiausią ir stipriausią tuo metu Lietuvoje tvirtovę.

8.1 Keliauju po Lietuvą

Stelmužės ąžuolas

Stelmužės ąžuolas – seniausias ir storiausias Lietuvoje augantis paprastasis ąžuolas, vienas seniausių ąžuolų Europoje. Lietuvos gamtos paminklas. Auga Stelmužės kaime. ąžuolui apie 1500 metų, jo skersmuo – 3,5 m, apimtis prie žemės – 13 m (kamienui apimti reikia 8–9 vyrų), aukštis – 23 m.



Stelmužės ąžuolas

Šatrijos kalnas

Žymiausia, labiausiai turistų lankoma Telšių rajono kalva. Piliakalnio vakarinis ir rytinis šlaitai labai statūs, daugiau kaip 25 m aukščio. Pasakojama, kad nuo seno ant kalvos rinkosi visos Žemaitijos raganos. Apie šį piliakalnį sukurta daug padavimų ir legendų. Nuo Šatrijos atsiveria nepakartojamo grožio kalvotosios Žemaitijos vaizdai.



Šatrijos kalnas

Žuvinto ežeras

Žuvintas – didelis, sekus ir pelkėtas ežeras. Žuvinto ežeras turi gausybę plaukiojančių augalijos salelių. Jis toks vienintelis šalyje. Čia peri didžiausios šalyje nendrinių lingių, plovinių vištelių, gervių, mėlyngurklių populiacijos. Migracijų metu čia apsistoja didžiuliai gervių, žąsų, ančių, tilvikų ir kitų paukščių pulkai.



Žuvinto ežeras

Gedimino pilies bokštas

Gedimino pilies bokštas, esantis Vilniuje, yra vienintelis išlikęs Aukštutinės pilies įtvirtinimo bokštas. Legenda byloja, kad didysis kunigaikštis susapnavo ant kalvos staugiantį geležinį vilką, pranašaujantį apie didį miestą. Pirmą čia buvo pastatyta medinė pilis, o 1409 m. Vytautas Didysis pastatė mūrinę pilį.



Gedimino pilis

8.1 Keliauju po Lietuvą

Kauno pilis

Kauno pilis – tai pirmoji mūrinė pilis Lietuvoje, davusi pradžią Kauno miestui. Pasak legendos, šioje pilyje po žeme pradingo karalienės Bonos Sforcos armija. 16 amžiuje čia buvo įkurtas Kauno pilies kalėjimas. Sklinda kalbos, kad kalinių dvasios negali rasti ramybės ir iki šių dienų.



Kauno pilis



Bijotų vandens malūnas

Bijotų vandens malūnas


Bijotų dvaro malūnas pastatytas 18 amžiaus paskutiniame dešimtmetyje, užtvenkus Pelos upelį. Senasis vandens malūnas iki mūsų dienų neišliko. Po 2011 m. rekonstrukcijos esamas pastatas stovi senojo malūno vietoje. Jis pastatytas pagal išlikusias fotografijas ir planus.

Raginėnų piliakalnis

Vietos gyventojai piliakalnį vadina Raganų kalnu. Jis stūkso aukštoje kalvoje, kairiajame Daugyvenės krante. Piliakalnis netyrinėtas. Jis tebesaugo savo paslaptis. Paslaptingumo jam suteikia ir legendos, kuriomis šis kalnas apipintas. Nemažai jų dar neseniai žinojo vyresnio amžiaus vietiniai gyventojai.



Raginėnų piliakalnis




Truikinių šaltinis

Truikinių šaltinis

Truikinių šaltinis (arba Šmitos versmė) – iš žemių trykštanti versmė. Šaltinis yra pavadintas pagal gretimą sodybą seniau gyvenusio Šmitos, kuris gražiai tvarkė, prižiūrėjo šaltinį, pavardę.

8.1 Keliauju po Lietuvą

2. Atsakykite į klausimus.



1. Kaip vadinamas aukščiausias Lietuvos taškas?
2. Kokiame akmenyje iškalti lakūnų Stepono Dariaus ir Stasio Girėno bareljefai?
3. Kuo svarbus Ventės ragas?
4. Koks kunigaikštis pastatė Biržų pilį?
5. Kaip vadinasi seniausias ir storiausias Lietuvoje augantis ąžuolas?
6. Kas, pasak legendų, rinkdavosi ant Šatrijos kalno?
7. Kuo unikalus Žuvinto ežeras?
8. Kokią legendą apie geležinį vilką prisimenate? Kuo ši legenda susijusi su Gedimino pilimi?
9. Kas buvo įkurta Kauno pilyje?
10. Kada pastatytas Bijotų vandens malūnas?
11. Kaip dar vadinamas Ruginėnų piliakalnis?
12. Iš kur kilo Truikinių šaltinio pavadinimas?

3. Pagalvokite, kuriuos iš aprašytų objektus norėtumėte aplankyti, ir 1 užduoties žemėlapyje nupieškite maršrutą. Paaiškinkite, kodėl pasirinkote šiuos objektus.

4. Apsilankykite www.lietuvon.lt interneto svetainėje. Suraskite žemėlapij, pasirinkite vieną jame pažymėtą objektą ir jį aprašykite.